

東海道新幹線から見える景色

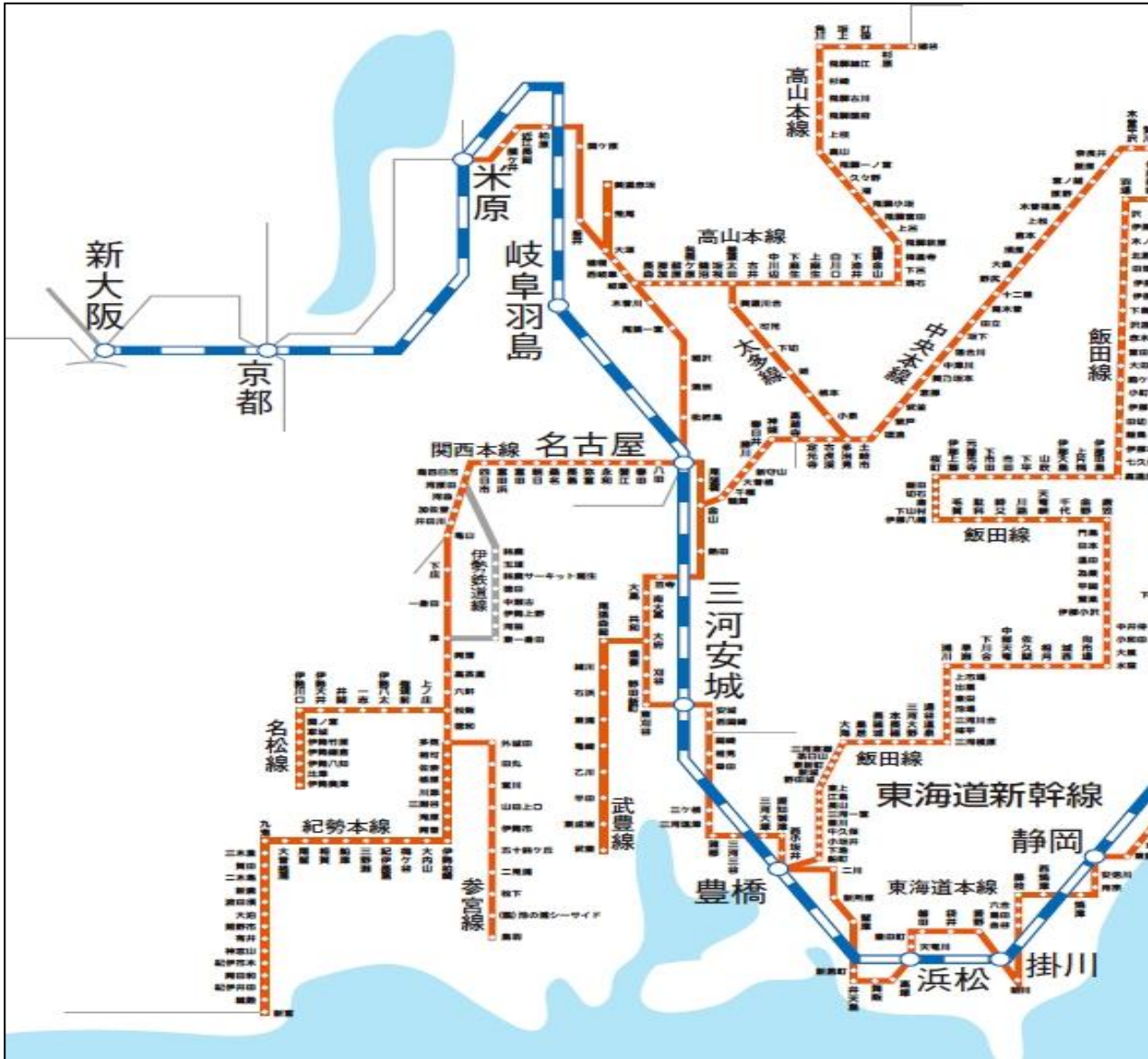
富士山の近くを走る東海道新幹線N700A



- 1 東海道新幹線の路線を調べよう…………… 2
- 2 東海道新幹線から見える景色を調べよう…………… 5
- 3 東海道新幹線の駅や観光資源を調べよう …… 8
- 4 東海道新幹線の観光パンフレットを作ろう…………… 10

年 組 名前

1 東海道新幹線の路線を調べよう



問題

①東海道新幹線の駅は、全部で 駅あります。

②東海道新幹線の駅は、 つの都府県にあります。

【東海道新幹線の路線図】



③一番駅が多い都府県は、 です。

④東海道新幹線の距離は、 kmです。

東海道新幹線は東京駅～新大阪駅間の17駅、552.6kmを走行しています。

課題1

ホームページや地図帳で、東海道新幹線の駅名や所在地を調べよう。

参考ホームページ：THE TOKAIDO SHINKANSEN

参考図書：地図帳

URL：<http://shinkansen50.jp/oshiete/>

表の空いているところに、駅名と所在地を入れよう。

番号	駅名	所在地	番号	駅名	所在地
1	東京	東京都	10		
2			11		
3	新横浜	神奈川県	12		
4			13	名古屋	愛知県
5			14		
6			15		
7			16		
8	静岡	静岡県	17	新大阪	大阪府
9			計	17駅 552.6km	

2 東海道新幹線から見える景色を調べよう

課題2

東海道新幹線から見える山・川・海・湖・トンネルなどについて調べよう

参考図書：地図帳、『いまこそ楽しみたい 新幹線の旅』（PHP 研究所）

■東海道新幹線から見える一番高い山

静岡県の三島駅から新富士駅の間が一番よく見える、です。



※ 富士山は、東京から新大阪方面に向かって、右側に見えます。

■東海道新幹線が横切る一番長い川

愛知県と岐阜県の境を流れる、であり、全長は229 kmです。（日本で第9位）



【その他の川】地図帳で調べよう

天竜川

（静岡県浜松市・磐田市）

213 km

大井川

（静岡県島田市・大西町）

168 km

富士川

（静岡県富士市・上の写真）

128 km

【2、3ページ 問題 の答え】 ①17 ②8（東京都，神奈川県，静岡県，愛知県，岐阜県，滋賀県，京都府，大阪府） ③静岡県（6つ 熱海駅，三島駅，新富士駅，静岡駅，掛川駅，浜松駅） ④552.6

■ 東海道新幹線から海が見える区間

神奈川県小田原駅～静岡県熱海駅
の間や、静岡県の浜名湖付近で
見える海の名前は、
です。



■ 東海道新幹線が横切る湖，新幹線から見える，一番大きい湖

【横切る湖】地図帳で調べよう。

静岡県浜松市・湖西市で横切る
で，面積が約
65 km²です。



【一番大きい湖】地図帳で調べよう。




滋賀県米原駅付近で一瞬見えるの
が
面積が約669.2 km²と日本一です。

■ 東海道新幹線が通るトンネルの数

問題 東海道新幹線が通るトンネルの数はいくつでしょう。

- ア 11
- イ 33
- ウ 66



トンネルの数は、「ウ」の66です。延長が66.8 kmであり、一番長いトンネルは、熱海駅～三島駅間にある、
しんたんな
新丹那トンネルです。

長さが7,959mと、約8 kmもあります。

【6ページ **問題** 等の答え】

○見える海⇒太平洋 ○横切る湖⇒浜名湖 ○一番大きい湖⇒琵琶湖 ○ウ

■東海道新幹線でも冬は雪が見られる？

太平洋側の、暖かい地域を通るイメージが強い東海道新幹線。冬に雪が多く見られる場所があります。地図帳を見るなどして、予想してみよう。

(調べた方法) 例) 地図帳を見た, ○○の本で調べた, ホームページで調べた

(雪が多く見られる場所・その理由)



3 東海道新幹線の駅や観光資源を調べよう

課題3

東海道新幹線の駅の特ちょうや、地域の観光資源について調べよう。

選んだ駅

【

駅】

観光資源1

どんなものか1文～2文でまとめましょう。

観光資源2

どんなものか1文～2文でまとめましょう。

観光資源3

どんなものか1文～2文でまとめましょう。

駅や地域の春・夏・秋・冬に行われる行事を調べよう

東海道新幹線の駅周辺やその地域には、たくさんの行事があります。
どんな行事があるか調べてみよう。
必ずしも、春・夏・秋・冬で1つずつでなくてもいいです。

■()の春

--

絵や文を書きましょう

--

■()の夏

--

絵や文を書きましょう

--

■()の秋

--

絵や文を書きましょう

--

■()の冬

--

絵や文を書きましょう

--

4 東海道新幹線の観光パンフレットを作ろう

課題4

東海道新幹線に乗ったことがない人が、乗りたくなるようなパンフレットを作ろう。

ステップ1 表紙を作ろう

表紙には、次のことを入れましょう。

①キャッチコピー

例 速くて快適な！東海道新幹線
海，山，湖が見られる！東海道新幹線

②東海道新幹線の特ちょう的な写真や絵

インターネットや本を参考にしよう。
自分で写真を撮影するのもとてもよいです。絵を描いても構いません。

ステップ2 東海道新幹線の路線図を書こう

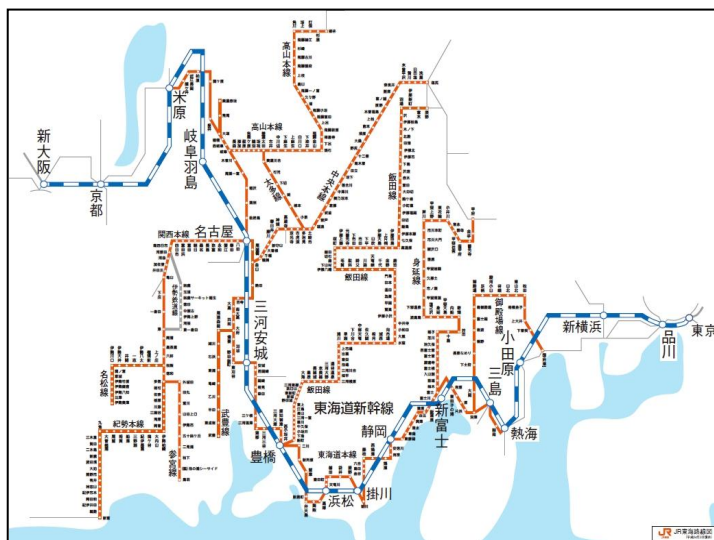
1 ページ目は、東海道新幹線の路線図を1 ページ使って大きく書きます。
このテキストの2 ページを参考にしましょう。路線図を書いたら、その中に
駅名を書き入れましょう。路線図や駅は、東海道新幹線だけで構いません。

※路線図は印刷したものを
貼り付けてもOK
トレーシングペーパーで路線
図を写すこともできます。
他の地名や都府県名、
観光資源を入れても
構いません。

観光資源の例)

名所、産業、食べ物、
風景、歴史など。

路線図の例 ⇒



ステップ3

駅の特ちょうや観光資源について詳しく解説しよう

1つの駅や観光資源について、このテキストで調べたことをもとにして、1・2ページでまとめよう。
まとめるときには次のことに気をつけよう。

①見出しを目立つようにする

太字にしたり、カラフルにしたり、イラストをつけたり、読む人がひきつけられる見出しにしよう。

②キャッチコピーを工夫しよう

その駅や観光資源を一言で表す、見た人をひきつけるキャッチフレーズを考えよう。

③写真やイラスト、図などを入れよう

実際に見学し写真を撮ったり、ホームページや本などの資料を参考にイラストや図を入れよう。

ぱっと見て読む人がわかりやすくなるよう、レイアウトを工夫しよう。

④駅の近くの観光パンフレットを見てみよう

駅やその付近の観光パンフレットを参考にしてみよう。

こんな所にパンフレットはあるよ

- ①駅
- ②市町村役所
- ③観光協会
- ④旅行会社
- ⑤書店（各地の観光ガイドを売っています）

ステップ4

できたパンフレットを家の人や友達に広めよう

できあがったパンフレットはクラスや学校でお互いに見合っ、コンテストを開いてみよう。

他の場所に住んでいる友達や親せきにパンフレットを見せて、東海道新幹線のよさを紹介してみよう。

